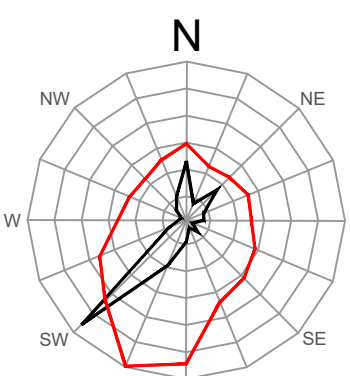




- ЛЕГЕНДА**
- граница ПГР
 - ПДР "Заштите слива реке Пек са вишенаменским акумулацијама и изградња малих хидроелектрана" бр. одлуке I-06-1-217/2012/2 од 14.12.2012. год.
 - водене површине
- ЕЛЕКТРОЕНЕРГЕТИКА**
- ▲ постојећа ТС Нересница 110/35kV 1x31.5MVA
 - постојећа ТС Нересница 35/10kV
 - постојећа ТС 10/0.4kV
 - E400 постојећи далековод 400kV
 - E110 постојећи далековод 110kV
 - E35 постојећи далековод 35kV
 - ▲ планирана ТС 10/0.4kV
 - E10 планирани далековод 110kV
 - E10 планирани далековод 10kV
 - E1 надземна Н.Н. мрежа са јавном расветом
 - E1S планирана јавна расвета
 - веза са најближим постојећом ТС 10/0.4kV
 - E110 заштитни појас далековода 110kV
- ЕЛЕКТРОНСКА КОМУНИКАЦИОНА ИНФРАСТРУКТУРА**
- постојећи коаксијални кабл
 - постојећа месна ТТ мрежа
 - планирани оптички кабл
 - планирана подземна ТТ мрежа
 - постојећа АТЦ
 - ▲ планирани МСАН
 - ▲ планирани mini IPAN
- КОМУНАЛНА ИНФРАСТРУКТУРА**
- планирани водовод
 - планирани водовод (секундарна мрежа)
 - извориште
 - планирана фекална канализација
 - планирана атмосферска канализација
 - постројење за пречишћавање отпадних вода
 - сепаратор масти и таложник
- ГАСОВДНА ИНФРАСТРУКТУРА**
- дистрибутивна гасоводна мрежа 16bar
 - МРС



РЕПУБЛИКА СРБИЈА	
ОПШТИНА КУЧЕВО	
	
назив плана: ИЗМЕНЕ И ДОПУНЕ ПЛАНА ГЕНЕРАЛНЕ РЕГУЛАЦИЈЕ ЗА ДЕЛОВЕ НАСЕЉЕНИХ МЕСТА ВОЛУЈА И НЕРЕСНИЦА СА ИНДУСТРИЈСКИМ ЗОНАМА	
наменилац: Општина Кучево	
графички прилог: 7.B ПЛАН МРЕЖЕ И ОБЈЕКТА КОМУНАЛНЕ ИНФРАСТРУКТУРЕ	
руководиоц израде плана и одговорни урбаниста: Весна Лелић, дипл.инж.арх.	
аутори прилога: Милена Буловић, дипл.инж.грађ.	
размера: 2019. година 1:2500	
	ЈУГОСЛОВЕНСКИ ИНСТИТУТ ЗА УРБАНИЗАМ И СТАНОВАЊЕ Андрићев венац 2, Београд
План урбан д.о.о. Бул. Са. цара Константина 103, Ниш	